


# La Variante Generale del Piano di Governo del Territorio (PGT)

Incontro pubblico del 17 Ottobre 2024



COMUNE DI RONCO BRIANTINO  
PROVINCIA DI MONZA E DELLA BRIANZA




# Evoluzione di Ronco Briantino: XIV - XVIII sec

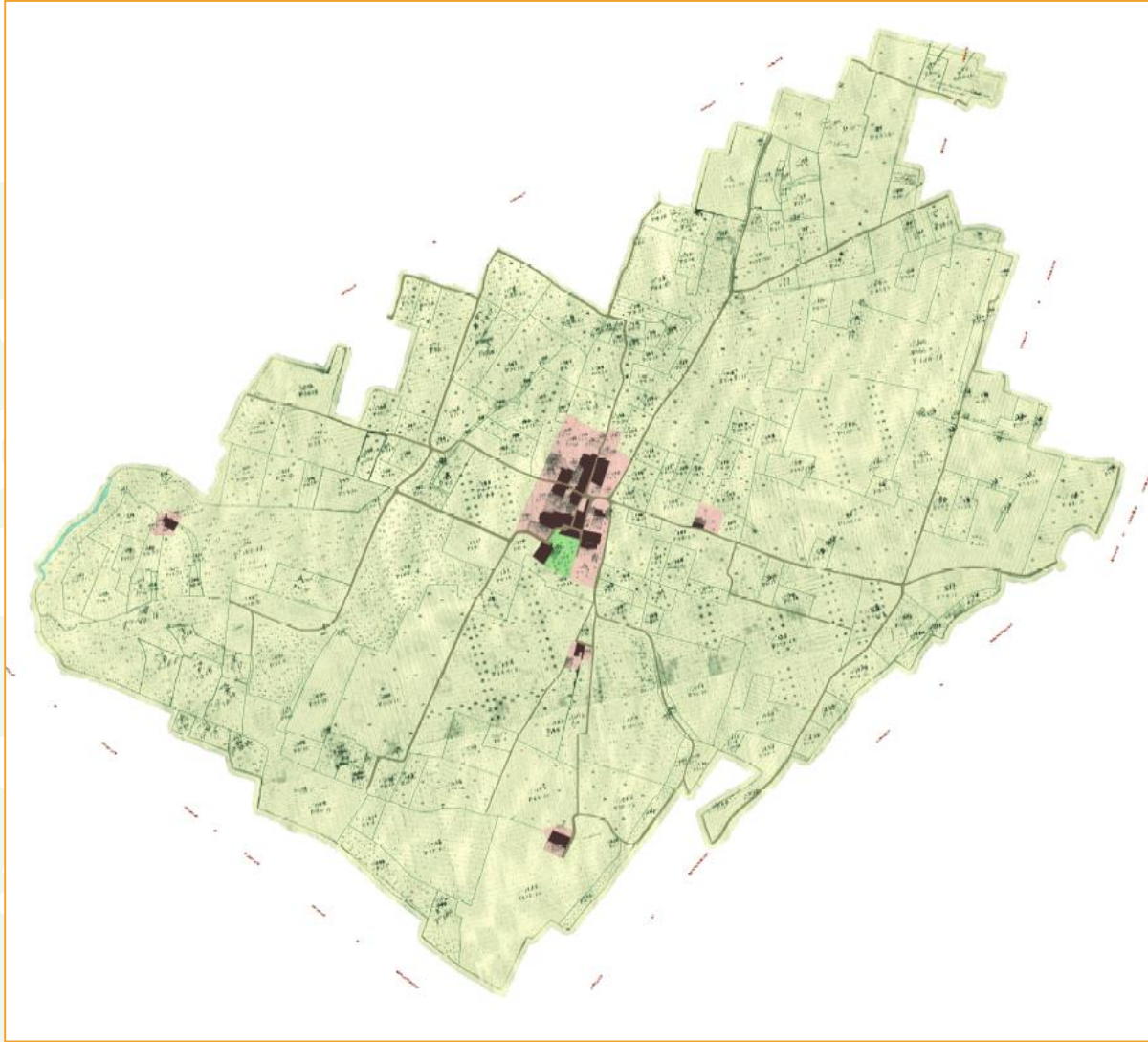
Negli “Statuti delle acque e delle strade del contado di Milano fatti nel **1346**” Ronco risulta incluso nella pieve di Vimercate e viene elencato tra le località cui spetta la manutenzione della “strata da Monza” come “el locho da Roncho”.

Nei registri dell’estimo del ducato di Milano del **1558** e nei successivi aggiornamenti del XVII secolo Ronco risulta compreso nella medesima pieve (Estimo di Carlo V, Ducato di Milano, cart. 52).


Dal censimento del **1751** emerge che il comune, infeudato dal 1475 “sotto il titolo del feudo di Vimercate”, contava **343** anime, ed era regolato dal solo console, tutore dell’ordine pubblico e responsabile dell’ordinaria amministrazione degli affari della comunità, eletto ogni anno a pubblico incanto dall’assemblea di tutti i capi di casa convocati in piazza, almeno una volta all’anno in occasione della pubblicazione dei riparti annuali. La comunità era inoltre assistita da un cancelliere, al quale erano delegate la compilazione dei riparti e la custodia delle scritture pubbliche (Risposte ai 45 quesiti, 1751; cart. 3065).



# Catasto Teresiano (1721-1723)



**COMUNE DI RONCO BRIANTINO**  
PROVINCIA DI MONZA E DELLA BRIANZA



# Evoluzione di Ronco Briantino: XVIII – XIX sec

Nel 1771 Ronco contava **426** abitanti (Statistica anime Lombardia, 1771).

In forza del successivo decreto di concentrazione e unione dei comuni del dipartimento d'Olona (decreto 8 novembre 1811) il comune di Ronco fu soppresso e aggregato al comune di Bernareggio, anch'esso compreso nel distretto III di Monza, cantone III di Vimercate.

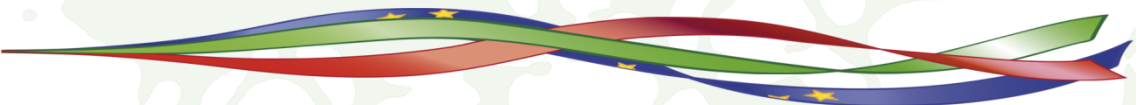
Con il compartimento territoriale delle province lombarde del regno Lombardo-Veneto (notificazione 12 febbraio 1816) il ricostituito comune di Ronco venne inserito nella provincia di Milano, distretto VIII di Vimercate.

Alla costituzione **nel 1861** del Regno d'Italia, il comune aveva una popolazione residente di **747** abitanti. Sino al 1863 il comune mantenne la denominazione di Ronco e successivamente a tale data il comune assunse la denominazione di Ronco Briantino (R.D. 11 gennaio 1863, n. 1126). In base alla legge sull'ordinamento comunale del 1865 il comune veniva amministrato da un sindaco, da una giunta e da un consiglio.

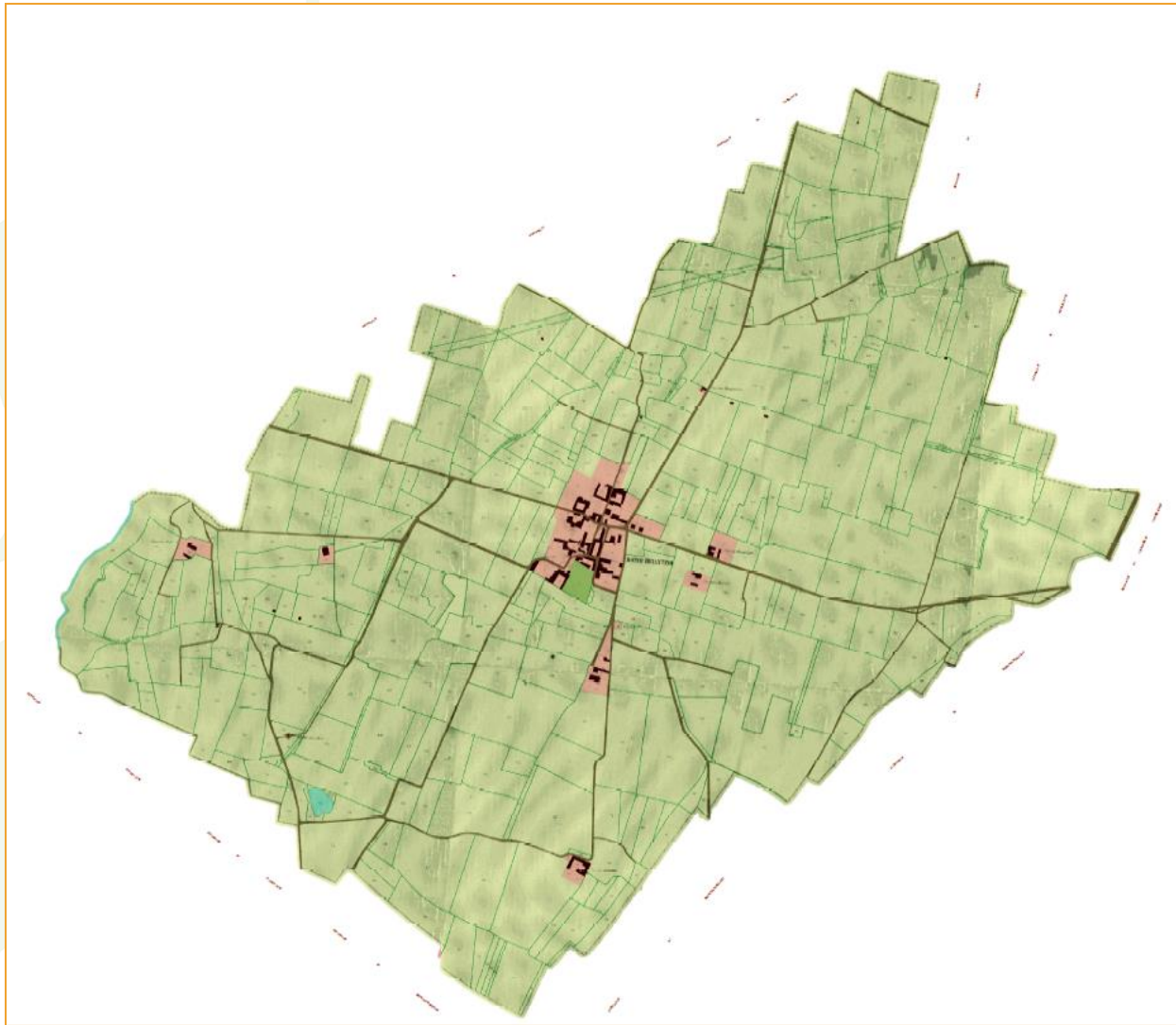
Nel 1869 Ronco Briantino venne nuovamente aggregato al comune di Bernareggio.




COMUNE DI RONCO BRIANTINO  
PROVINCIA DI MONZA E DELLA BRIANZA



# Catasto Lombardo Veneto (1862-1873)



**COMUNE DI RONCO BRIANTINO**  
PROVINCIA DI MONZA E DELLA BRIANZA



# Evoluzione di Ronco Briantino: fine XIX sec

Il Nuovo Catasto terreni rappresenta il territorio comunale alla fine del secolo diciannovesimo.

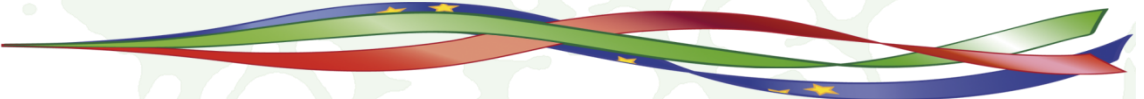
Rispetto alle mappe precedenti, appare presente una maggiore densità edilizia nel centro di Ronco Briantino e l'ampliamento di alcuni nuclei rurali esterni.

Nella porzione nord del territorio comunale risulta evidente la linea ferroviaria Seregno-Carnate-Bergamo.

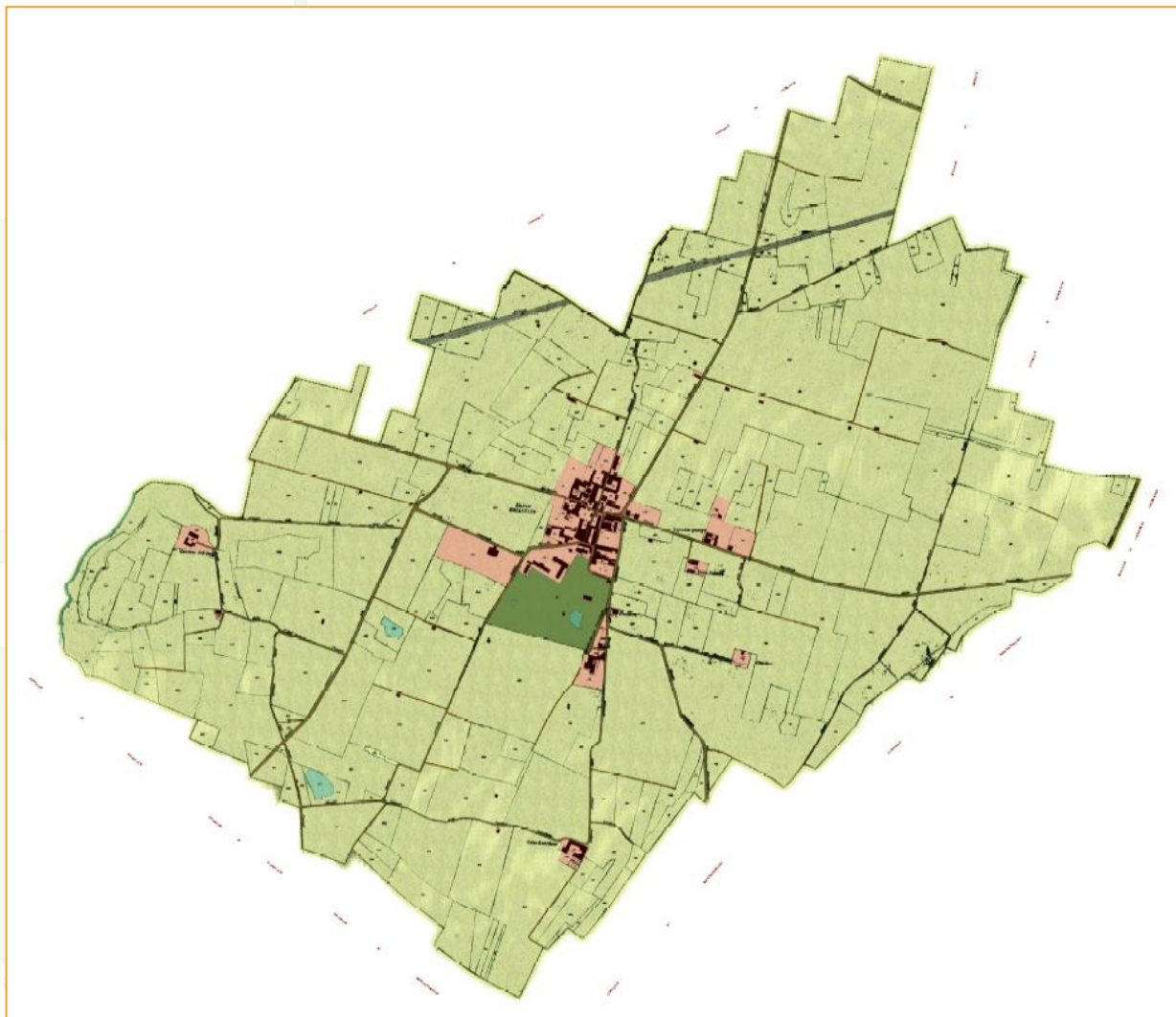
Gli abitanti al Censimento del **1901** risultano essere **1.088**.



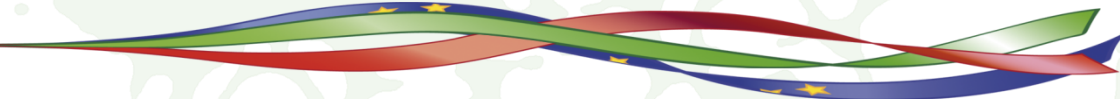
COMUNE DI RONCO BRIANTINO  
PROVINCIA DI MONZA E DELLA BRIANZA



# Nuovo Catasto Terreni (1897-1902)



**COMUNE DI RONCO BRIANTINO**  
PROVINCIA DI MONZA E DELLA BRIANZA



# Evoluzione di Ronco Briantino: XX sec


Nel 1909 venne **ricostituito il comune autonomo di Ronco Briantino** disaggregandone il territorio dal comune di Bernareggio.

Nel 1924 il comune risultava incluso nel circondario di Monza della provincia di Milano. In seguito alla riforma 4 dell'ordinamento comunale disposta nel 1926 il comune veniva amministrato da un **podestà**.

In seguito alla riforma dell'ordinamento comunale disposta nel 1946 il comune di Ronco Briantino **ritorna ad essere amministrato da un sindaco, da una giunta e da un consiglio**.

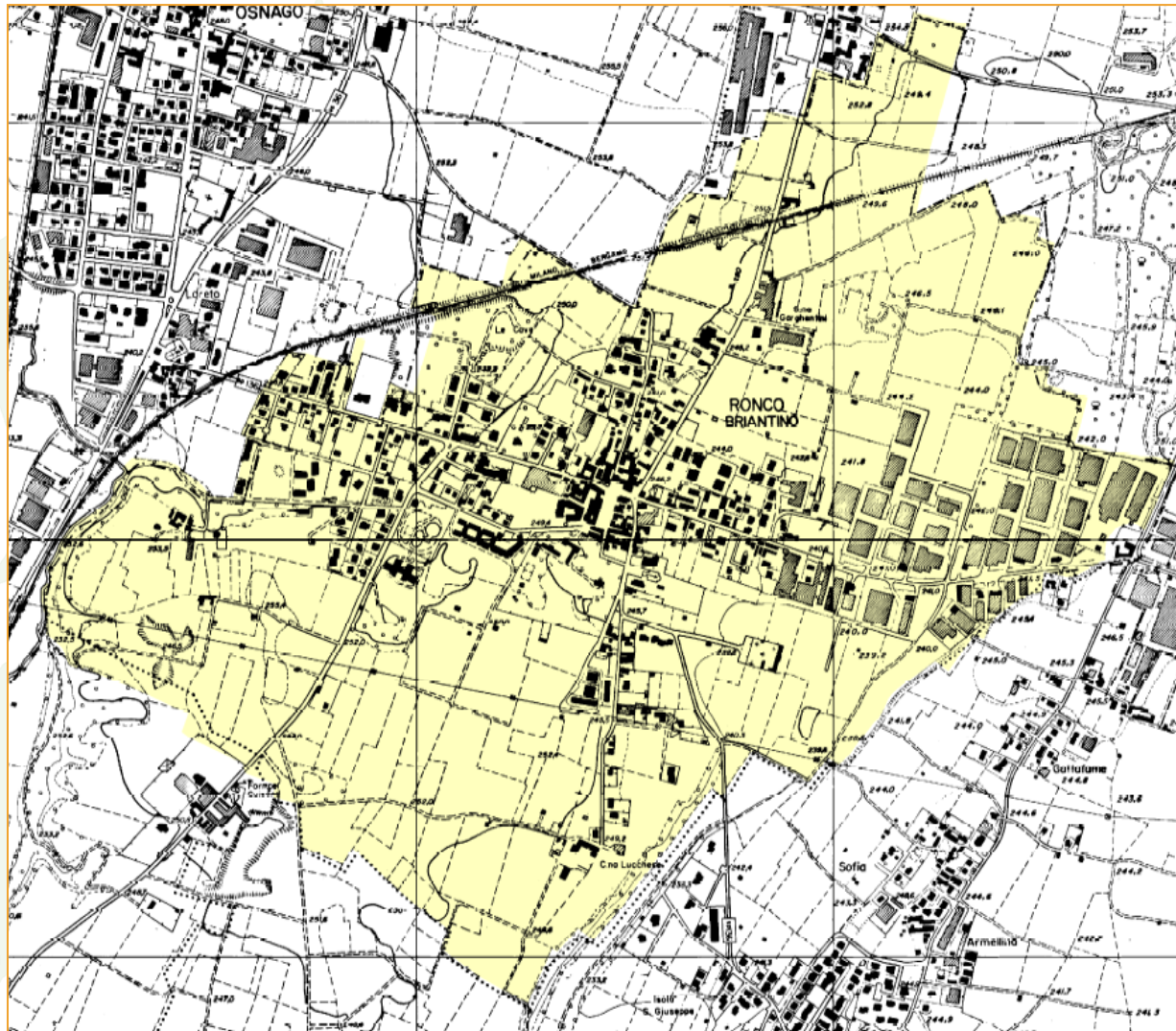


COMUNE DI RONCO BRIANTINO  
PROVINCIA DI MONZA E DELLA BRIANZA






# Carta Tecnica Regionale levata 1980-1983



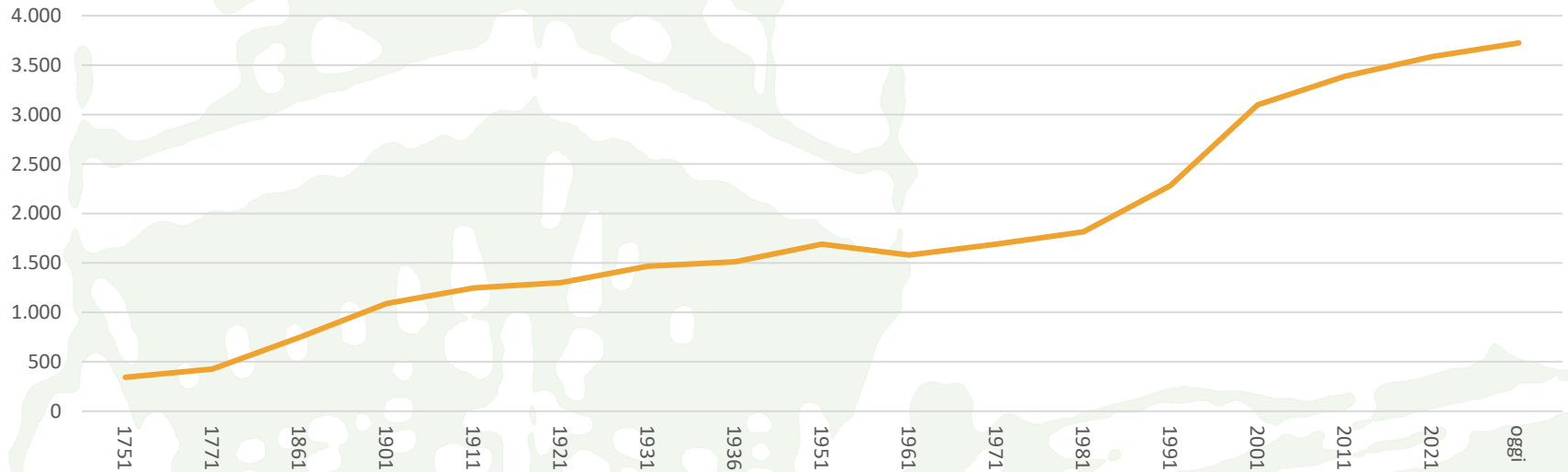
**COMUNE DI RONCO BRIANTINO**  
PROVINCIA DI MONZA E DELLA BRIANZA



# La crescita demografica

Anno	1751	1771	1861	1901	1911	1921	1931	1936	1951	1961	1971	1981	1991	2001	2011	2021	oggi
Abitanti	343	426	747	1.088	1.247	1.299	1.468	1.512	1.689	1.579	1.691	1.816	2.281	3.100	3.388	3.585	3.725

Abitanti




**COMUNE DI RONCO BRIANTINO**  
PROVINCIA DI MONZA E DELLA BRIANZA

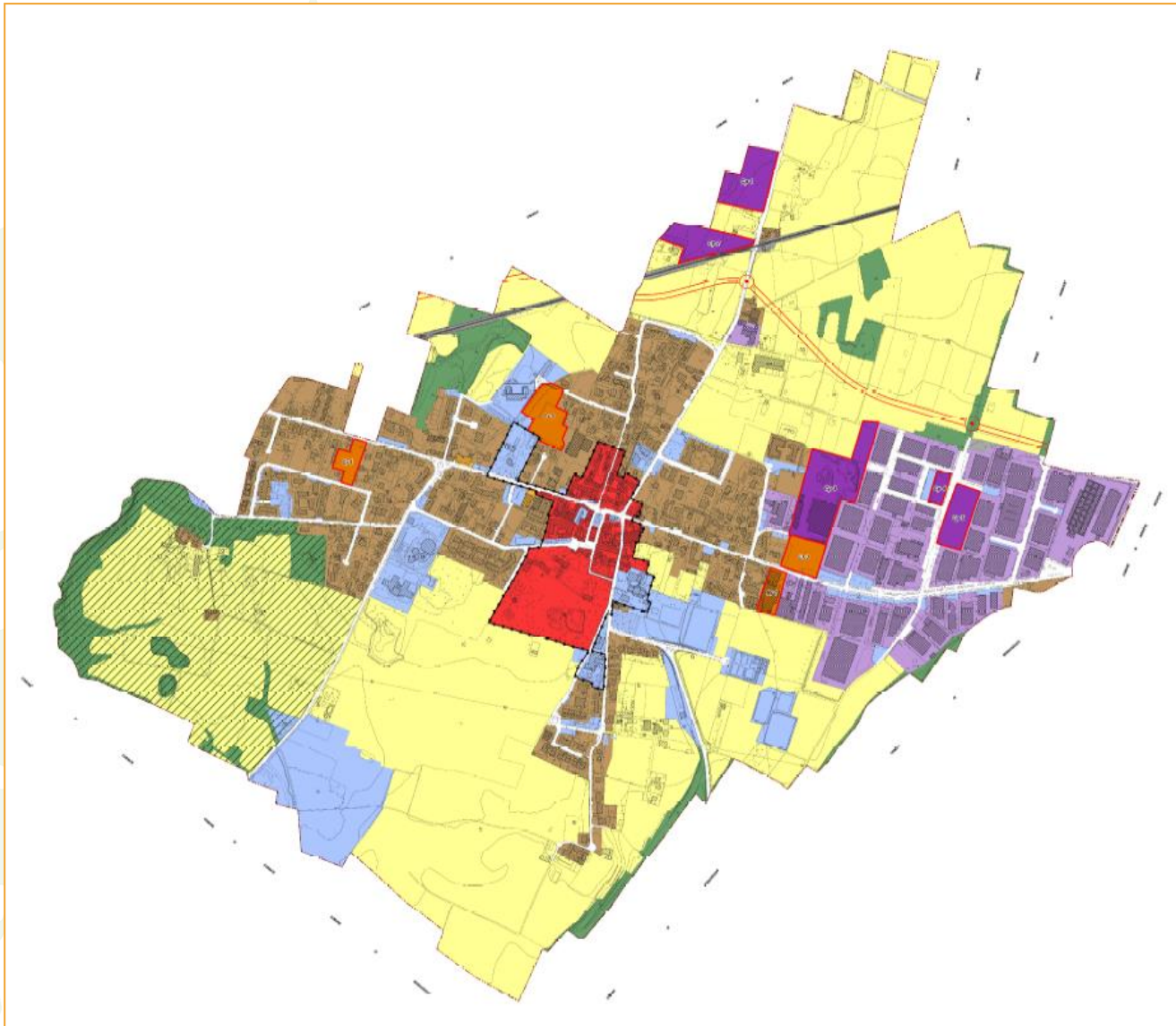


# I vari strumenti urbanistici comunali


- **1976** Piano di Fabbricazione
- **1993** Piano Regolatore
- **2003** Piano Regolatore
- **2010** Piano di Governo del Territorio
- **2026** Prossimo Piano di Governo del Territorio



# Documento di Piano vigente



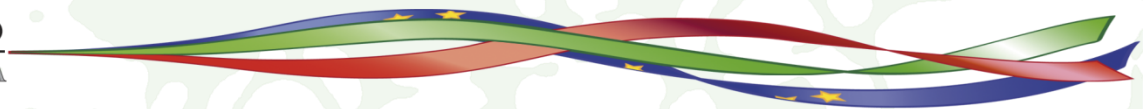
**COMUNE DI RONCO BRIANTINO**  
PROVINCIA DI MONZA E DELLA BRIANZA



# IL FUTURO PGT

da realizzare con il coinvolgimento attivo dei cittadini:


- Incontro pubblico di presentazione del percorso
- Ascolto e raccolta dei contributi pervenuti da cittadini e Associazioni
- Approfondimento dei contributi presentati dai portatori di interessi
- Incontro pubblico di restituzione del Piano, prima della sua adozione
- Possibilità di presentare osservazioni
- Analisi delle osservazioni e controdeduzioni
- Approvazione finale del Piano



# Linee di indirizzo

## per promuovere uno sviluppo sostenibile:


- Limitare il più possibile l'ulteriore consumo di suolo
- Incentivare la riqualificazione degli spazi già urbanizzati
- Favorire iniziative di edilizia residenziale convenzionata e/o Housing Sociale finalizzate a ridurre il disagio abitativo
- Promuovere e favorire la mobilità sostenibile



# Obiettivi strategici

## per migliorare la qualità degli spazi:

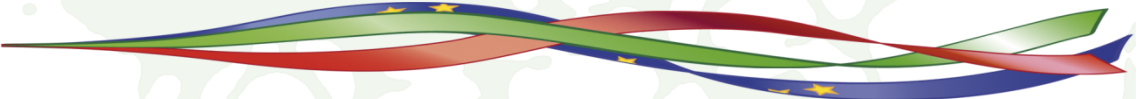
- Riqualicificare il centro storico
- Valorizzare la zona industriale migliorandone anche la viabilità
- Favorire l'incremento dell'efficienza edilizia
- Incentivare il recupero degli edifici storici
- Individuare aree verdi da riqualicificare
- Verificare l'adeguatezza delle aree a parcheggio esistenti
- Potenziare le aree verdi attrezzate
- Far ripartire il CTL3 e sostenere attivamente il Parco PANE



# Opere Pubbliche

## il Piano dei Servizi e la sua sostenibilità economica:

- Ampliamento del Cimitero
- Riqualificazione di p.zza Dante, via Sant'Antonio e vicolo Sant'Ambrogio in continuità con P.zza Priell
- Realizzazione di una nuova biblioteca o la riqualificazione di quella attuale, allo scopo di migliorare la fruibilità degli spazi e ad eliminare le barriere architettoniche
- Ampliamento della scuola materna, anche in ottica di estensione del servizio ai primissimi anni di vita (sezione primavera, nido)
- Collegamento viabilistico tra via 1° Maggio e via Mattei
- Realizzazione di un collegamento ciclopedonale tra via Battisti e via Galilei





# Ortofoto digitale del 2021



**Un lungo percorso ci ha portato fin qui, tocca a noi programmare il futuro**



**COMUNE DI RONCO BRIANTINO**  
**PROVINCIA DI MONZA E DELLA BRIANZA**

