

**CIRCOLAZIONE DI TRASPORTI E VEICOLI
IN CONDIZIONI DI ECCEZIONALITÀ**
l.r. 4 aprile 2012, n. 6, art. 42 e s.m.i.

STRADE PERCORRIBILI DI COMPETENZA
COMUNE DI RONCO BRIANTINO (MB)



A 33 ton. - Mezzi d'opera e veicoli ad uso speciale di massa complessiva fino a 33 ton.

Scala 1:10.000
Aggiornamento 2021










Produzione Cartografica:
Dott. Angelo Campoleoni
admin@mapland.it

Legenda

-  Confine Provinciale
 Confine Comunale

LIMITAZIONI

-  Interruzione/Limitazione Temporanea
-  Galleria
-  Linea Aerea
-  Passaggio a Livello
-  Ponte/cavalcavia
-  Sottopasso
-  Strettoia

INFRASTRUTTURE



GrafoStradaleRegionale

-  Autostrade
-  Strade statali
-  Strade provinciali
-  Strade Comunali Principali
-  Ferrovia
-  Stazioni Ferroviarie

33 Ton

- Strade di competenza percorribili da Mezzi d'opera e veicoli ad uso speciale di massa complessiva fino a 33 ton.

Divieti Stradali

-  Divieto accesso Autocarri > 3,5 ton
 -  Divieto accesso Autotreni e Autoarticolati

ALTRI ELEMENTI

- Corsi d'Acqua
■ Bacini Idrici

LIMITAZIONI PUNTUALI								
CODICE	TIPOLOGIA	NOTE	TIPOLOGIA	PROPRIETAR	NOTE	LUNGHEZZA	LARGHEZZA	ALTEZZA
1	3	Passaggio a Livello	RFI					
2	6	Strettoia	Comune				5	
3	2	Linea Aerea	Enel					6
4	2	Linea Aerea	Terna					7
5	2	Linea Aerea	Terna					7
6	2	Palo Telecomere	Comune					5
7	2	Linea Aerea	Enel					7
8	2	Linea Aerea	Enel					7
9	2	Linea Aerea	Enel					7
10	6	Strettoia	Comune				4	
11	2	Semaforo Sospeso	Comune					5
12	2	Semaforo Sospeso	Comune					5
13	6	Strettoia					3	

- degli obblighi e limitazioni localmente imposti e segnalati
- della compatibilità relativa alla stabilità dei manufatti
- delle norme del vigente Codice della Strada

Per quanto riguarda la percorribilità delle strade Provinciali si rimanda alle Tavole pubblicate dall'Ente Competente:
Provincia di Lecco e Provincia di Monza e della Brianza.

E' fatto obbligo a chi richiede ed eseguirà il trasporto eccezionale di effettuare un sopralluogo ed accertarsi, prima dell'inizio di ciascun viaggio, della percorribilità delle strade o tratti di strada oggetto dell'autorizzazione.

Cartografie di Base:

- Database Topografico Regionale
- Aerofotogrammetrico Comunale
- Geoportale Regione Lombardia

0 100 200 m